

COMUNE DI CASCIAGO

Provincia di Varese

Largo A. De Gasperi, 1 – 21020 CASCIAGO
Tel. 0332/211034 - Fax n. 0332/211030

Area Tecnico - Ufficio Gestione del Patrimonio
Il Responsabile del Servizio

Prot. n. 4160/2019

Casciago, 5 Giugno 2019

AUTORIZZAZIONE MANOMISSIONE SUOLO PUBBLICO - N. 19/2019

Via Pascoli e Via Campi Aperti

Il Responsabile del Servizio

VISTA la richiesta della Società **Acsm Agam Reti gas e acqua S.P.A. con sede in Via P. Stazzi,2 a Como**, pervenuta gli atti del comune in data 20.05.2019, prot. n. 3650, istanza tesa ad ottenere l'autorizzazione per la **manomissione di suolo pubblico per la sostituzione della rete idrica con i relativi allacci in Via Pascoli – Via Campi Aperti** identificata con riferimento Uff. ADE/ESZ/IRV/RTI/cr;

ACCERTATO che la Società **Acsm Agam Reti gas e acqua S.P.A. con sede in Via P. Stazzi,2 a Como**, come subentrata per incorporazione alla Società **Aspem S.p.A. ed alla Aspem Reti S.R.L.**, che ha in affidamento il servizio acquedottistico nonché la gestione delle reti comunali e degli impianti di sollevamento idrici di alcuni Comuni della area della provincia di Varese, tra i quali è ricompreso il servizio per le utenze di Casciago;

CONSIDERATO che il potenziamento della rete idrica in parola consiste nella sostituzione della condotta a servizio dell'abitato gravante in Via Pascoli, nel tratto compreso dall'intersezione con Via Mazzini sino a Via Campi Aperti, intervento che è stato oggetto di specifici incontri tra l'Amministrazione Comunale e detta Società, da ultimo avvenuto in data 15.05.2019, il cui onere finanziario è posto a totale carico dell'Ente gestore;

ATTESO che al fine di poter acquisire le necessarie specifiche tecniche è stata trasmessa comunicazione in data 21.05.2019, prot. n. 3726, con richiesta di integrare, la documentazione prodotta unitamente all'istanza in parola, con maggiori elaborati grafici rispetto a quanto pervenuto;

VISTA la documentazione registrata agli atti del Comune in data 28.05.2019, al protocollo n. 3891, con la quale sono stati trasmessi gli elaborati grafici richiesti, individuando con il colore rosso a tratteggio le superfici che saranno interessate da completo rifacimento del manto stradale ed in colore verde tratteggiato le aree oggetto di parziale rifacimento dell'asfaltatura, nel rispetto di quanto esposto al successivo punto 1.5;

RILEVATO che per quanto attiene il tracciato della nuova condotta idrica, con specifico riferimento alle aree individuate dal tratteggio verde, la Società richiedente ha dichiarato che non è stato possibile definire nel dettaglio l'esatta posizione sia degli allacci che della nuova condotta, in considerazione delle possibili interferenze con altri sottoservizi presenti dei quali non si conosce l'esatto posizionamento, pertanto i ripristini stradali sono da intendersi a solo titolo esplicativo e quale impegno minimo assunto dalla stessa Società, nota allegata quale Sub. "A";



ACCERTATO che la manomissione comporta la rottura di un tratto avente dimensioni di scavo minimo di cm 100,00 per un'estensione di ml 950.00/1.050.00 ml con profondità media pari a 1.50 ml, lungo la carreggiata stradale come da tracciato identificato nella planimetria denominata "Schema posa nuova tubazione Pead De125" e nello "schema ripristino tappeto d'usura" allegati alla presente quali Sub. "B, C e D";

PRESO ATTO dell'estensione, dei tempi d'esecuzione e della rilevanza che tale intervento riveste nell'ambito urbano è opportuno richiedere alla Società **Acsm Agam Reti gas e acqua S.P.A.** la costituzione di apposita fidejussione dell'importo pari ad €. 50.000,00 a garanzia della corretta esecuzione dei ripristini stradali;

VISTI:

- il decreto legislativo 30 aprile 1992, n. 285 – Codice della Strada ed il D.P.R. 16 dicembre 1992, n. 495 – Regolamento di Attuazione del nuovo Codice della Strada;
- la parte III° del D.Lgs. n. 152/2006 nello specifico in tema di organizzazione e gestione del servizio idrico;
- la legge regionale 12 dicembre 2003, n. 26 – Disciplina dei servizi locali di interesse economico generale. Norme in materia di gestione dei rifiuti, di energia, di utilizzo del sottosuolo e di risorse idriche;
- la legge 15 maggio 1997, n. 127 e successive modificazioni e integrazioni;

VISTO il decreto legislativo 18 agosto 2000, n. 267 ed in particolare l'art. 109, comma 2;

FATTI SALVI eventuali diritti di terzi;

RICHIAMATO, altresì, il Decreto del Sindaco n. 13 datato 29.05.2019 che assegna all'Assessore GEom. Alberto Gaggioni, le funzioni di Responsabile del Servizio Gestione del Patrimonio;

RILASCIA AUTORIZZAZIONE

Per quanto di competenza ad **Società Acsm Agam Reti gas e acqua S.P.A. con sede in Via P. Stazzi,2 a Como**, pervenuta gli atti del comune in data 20.05.2019, prot. n. 3650, istanza tesa ad ottenere l'autorizzazione per la manomissione di suolo pubblico per la sostituzione della rete idrica con i relativi allacci in **Via Pascoli – Via Campi Aperti** identificata con riferimento Uff. ADE/ESZ/IRV/RTI/cr come integrata in data 28.05.2019 prot. n. 3891, sotto l'osservanza sotto l'osservanza delle vigenti disposizioni ed in conformità a quanto riportato nell'istanza citata in premessa.

Per la realizzazione dell'intervento di manomissioni del suolo pubblico dovranno essere rispettate le seguenti condizioni:

- 1.0 **Obbligo** di costituire apposita cauzione a garanzia della corretta esecuzione dei ripristini stradali dell'importo pari ad €. 50.000,00, cauzione resa con le modalità di legge che dovrà pervenire al Comune di Casciago entro il 10.07.2019, pena la decadenza della presente Autorizzazione;
- 1.1 **Obbligo** di attenersi scrupolosamente, alle dimensioni e posizionamento a quanto indicato nella planimetria allegata alla presente autorizzazione come modificata dall'Ufficio Patrimonio;
- 1.2 **Obbligo**, nel caso di limitazioni alla viabilità e/o alla sosta, di presentare apposita domanda scritta all'Ufficio di Polizia Locale per l'emissione di ordinanza per la temporanea modifica



della viabilità corredata da apposito cronoprogramma aggiornato dei lavori; (tale presentazione deve avvenire con almeno di 15 gg. prima dell'inizio dei lavori o concordata con la Polizia Locale);

- 1.3 **Obbligo** altresì di comunicare in forma scritta all'Ufficio Gestione del Patrimonio ed all'Ufficio Polizia Locale la data di inizio e di fine lavori, nonché le generalità dell'Impresa esecutrice degli stessi.
- 1.4 **Obbligo** di garantire la libera fruizione in piena sicurezza delle aree a parcheggio pubblico ed agli ingressi carrai delle proprietà private e delle attività produttive, specificando che, **nel caso che alcuni accessi dovessero essere limitati o interdetti, è posta a capo della Società Acsm Agam Reti gas e acqua S.P.A. con sede in Via P. Stazzi,2 a Como l'onere di preavviso ai proprietari con almeno 72 ore di anticipo sull'inizio effettivo dell'interdizione o limitazione;**
- 1.5 Ad intervento avvenuto, il ripristino definitivo delle aree manomesse dovrà avvenire a perfetta regola d'arte riportando quantità e qualità di materiali appropriati per una superficie pari ad almeno 3 volte la larghezza dello scavo oltre ad esso, distribuite in modo equidistante della mezzaria dello scavo, nel caso di scavo eseguito a margine stradale il ripristino dovrà estendersi almeno fino alla mezzaria della carreggiata.
Come da comunicazione del 28.05.2019, allegata alla presente, i ripristini che riguardano le aree individuate in colore verde, saranno oggetto di successiva e puntuale definizione a seguito dell'effettiva superficie manomessa e delle caratteristiche di continuità.
Resta inteso che il ripristino dovrà comprendere anche il rifacimento della segnaletica orizzontale;
- 1.6 Il materiale di risulta degli scavi, qualora non fosse costituito da materiali aridi, dovrà essere portato alle pubbliche discariche e sostituito con mista naturale. Il materiale usato per il rinterro degli scavi dovrà essere opportunamente costipato predisponendo successive aggiunte in caso di cedimenti superficiali;
- 1.7 La parte superficiale del ripristino per tutta il tratto di pertinenza degli scavi dovrà essere eseguito, come di seguito indicato:
- 1.8 La parte superficiale del ripristino per tutta il tratto di pertinenza dell'allargamento dovrà essere realizzata in modo da favorire il deflusso delle acque piovane e non creare ristagni, la posa del cordolo in pietra dovrà essere adeguato al contenimento del terreno dell'aiuola;
- 1.9 cassonetto in mista naturale di cava, costipata meccanicamente, dello spessore compreso di almeno cm. 30/35, sottofondo stradale in stabilizzato di cava compreso dello spessore di cm. 15;

Per quanto non è esplicitamente citato nella presente autorizzazione, si fa riferimento alle norme generali di legge ad ai regolamenti comunali; il richiedente o avente titolo e l'assuntore dei lavori sono entrambi responsabili di ogni eventuale inosservanza e di qualsiasi danno si dovesse verificare a persone e/o cose imputabili a negligenza dell'esecuzione dei lavori o irregolare segnalazione degli stessi.



Responsabile del Servizio Competente
(Assessore Alberto Gaggioni)

[Handwritten signature]

La presente autorizzazione n. 19 del 04.06.2019 Viene inviata tramite posta certificata costituendo di fatto Notifica alla protocollo@pec.reti.acsm.agam.it



Spett.le Comune di Casciago
c/o Area Tecnica
Largo De Gasperi, 1
21020 - Casciago - VA
Tel. 0332/211.034
0332/211.030
lavoripubblici@comune.casciago.va.it

Rif.Uff. ADE/ESZ/IRV/RTI/cr

Oggetto: Comune di Casciago – Vie Pascoli e Campi Aperti – Potenziamento rete idrica.

In riferimento alla Vs. richiesta di integrazioni alla Ns. istanza di nulla osta alla manomissione del suolo pubblico nelle vie Pascoli e Campi Aperti, siamo con la presente a trasmettervi la seguente documentazione:

- Sezione tipo di scavo per posa tubazione di rete e di trasferimento derivazioni d'utenza;
- Planimetria indicante il tracciato della nuova tubazione con indicazione delle laterali a fondo cieco interessate dai lavori.
- Planimetria indicante le superfici interessate dal rifacimento tramite stesura del tappeto d'usura.

Si precisa infine che non risulta attualmente possibile l'esatta identificazione dei luoghi e distanze dal ciglio stradale della nuova tubazione, che sarà posata anche tenendo conto della presenza di altri sottoservizi esistenti; l'esatta individuazione di tali sottoservizi sarà possibile all'atto dell'esecuzione dei lavori in argomento.

Quanto sopra non prescinde la possibilità di rivalutare l'esecuzione dei ripristini definitivi nelle aree inizialmente oggetto di ripristino parziale (aree in colore verde nella planimetria allegata); prima dell'esecuzione di tali ripristini stradali definitivi si provvederà quindi ad effettuare sopralluogo congiunto per le valutazioni del caso.

Distinti Saluti

Reti Varese

Carlo Rossi



Acsm Agam Reti Gas Acqua S.p.A. - Società unipersonale

Sede legale: Via A. Canova, 3 - 20900 Monza (MB) - Tel. +39 039.23851 - Fax +39 039.380356


Sedi operative: Via P. Stazzi, 2 - 22100 Como (CO) - Tel. +39 031.529111 - Via A. Canova, 3 - 20900 Monza (MB) - Tel. +39 039.23851

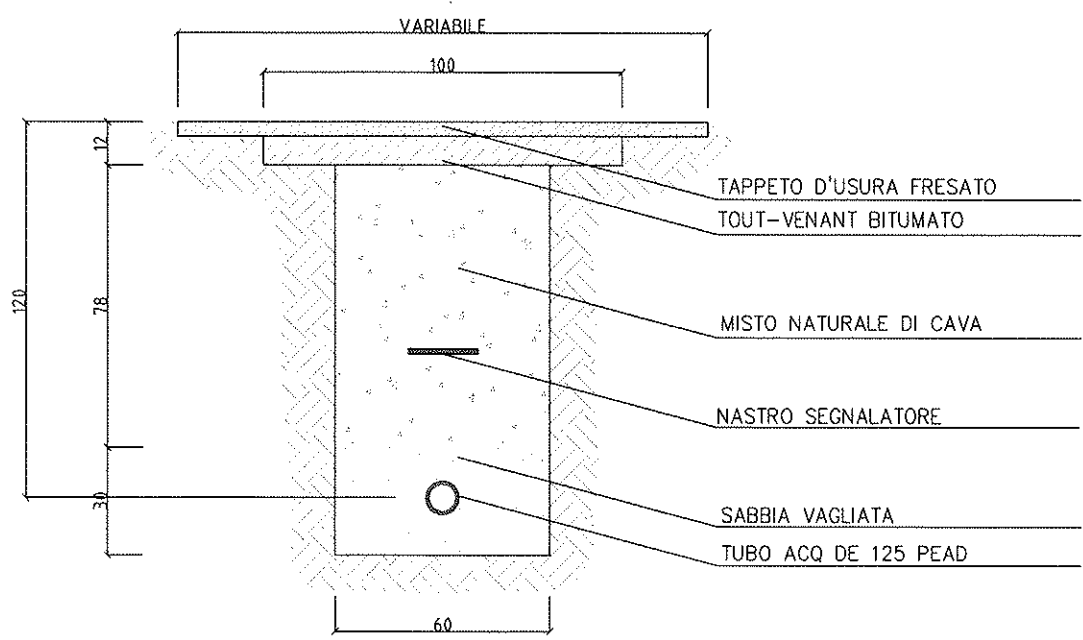
Villa Augusta Via S. Giusto, 6 - Via Tintoretto, 6 - 21100 Varese (VA) - Tel. +39.0332.290111

protocollo@pec.reti.acsm-agam.it - www.reti.acsm-agam.it

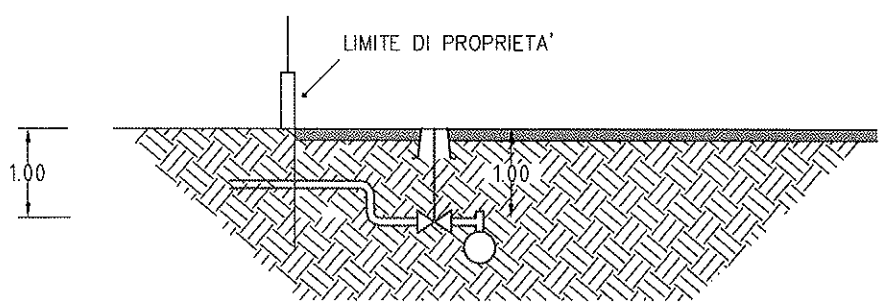
P. IVA - C.F. e Registro Imprese (MB) 07063880962 - R.E.A. 1872100 - Cap Soc. € 57.000.000,00 iv.

Società soggetta all'attività di direzione e coordinamento da parte di Acsm Agam S.p.A.



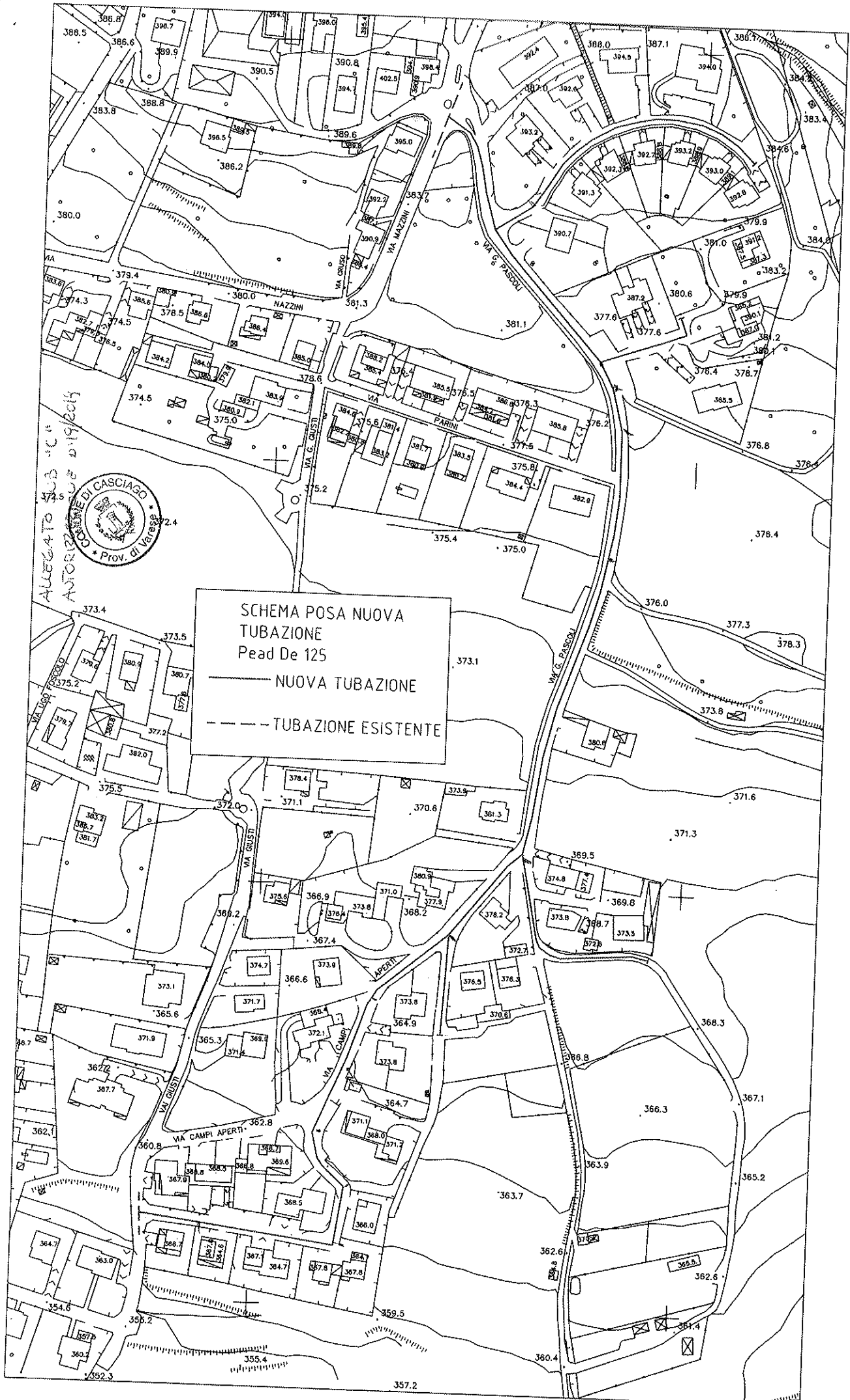


POSA TUBAZIONE RETE
 SEZIONE SCAVO
 SCALA 1:200



TRASFERIMENTO DERIVAZIONE
 D' UTENZA
 SEZIONE TIPO
 SCALA 1:100

[Handwritten signature]



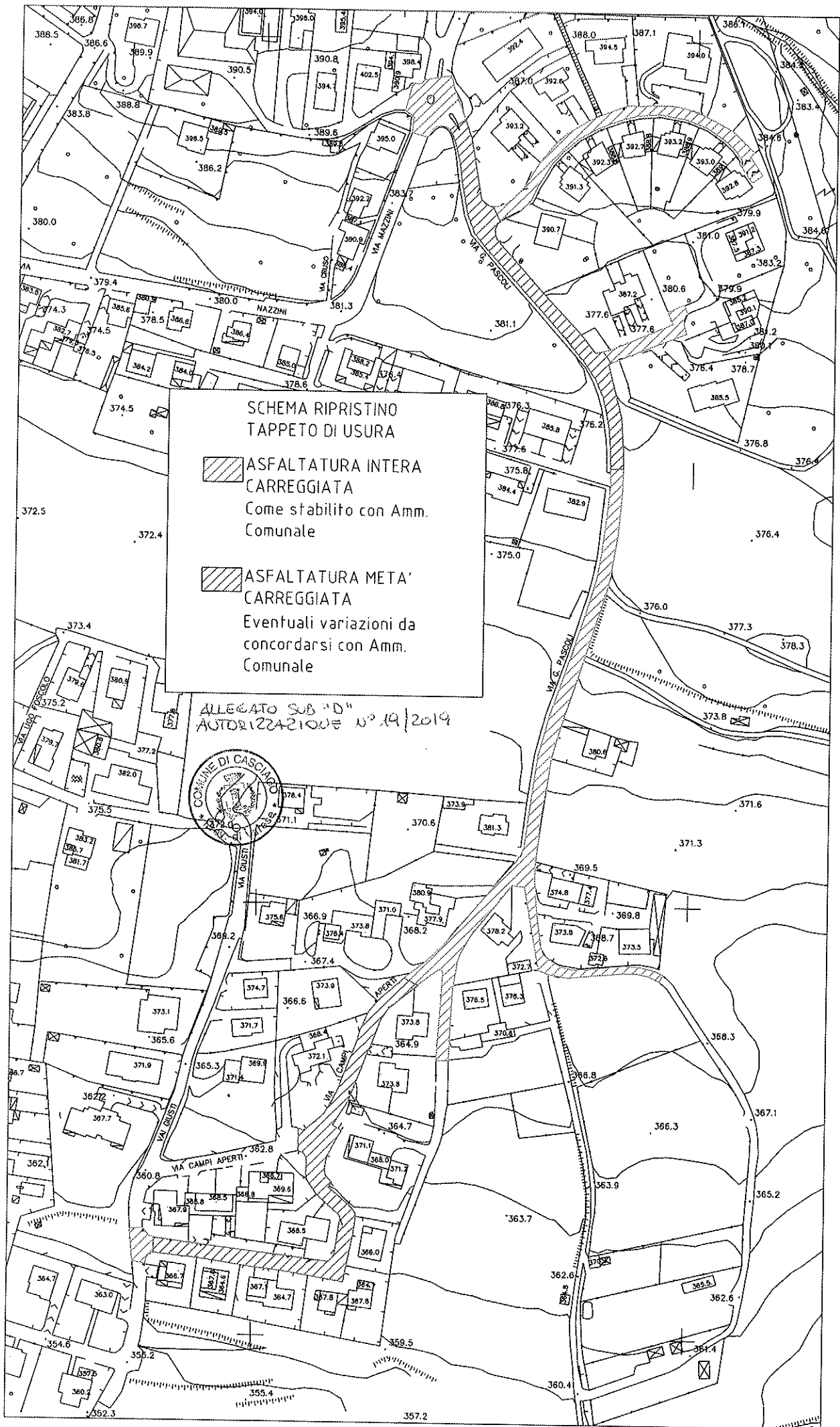
SCHEMA POSA NUOVA
TUBAZIONE
Pead De 125

— NUOVA TUBAZIONE


- - - TUBAZIONE ESISTENTE


ALLEGATO SUB "C"
AUTORIZZAZIONE DI PIPING





**SCHEMA RIPRISTINO
TAPPETO DI USURA**

 ASFALTATURA INTERA
CARREGGIATA
Come stabilito con Amm.
Comunale

 ASFALTATURA META'
CARREGGIATA
Eventuali variazioni da
concordarsi con Amm.
Comunale

ALLEGATO SUB "D"
AUTORIZZAZIONE N° 19/2019



[Handwritten signature]